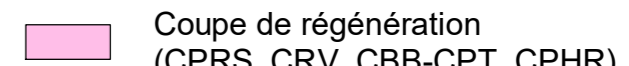
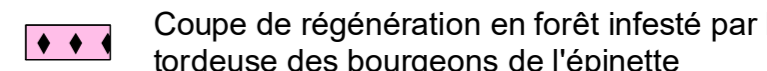
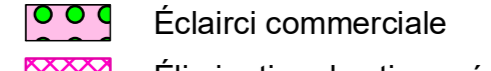
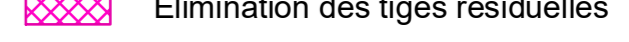



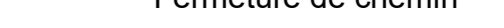




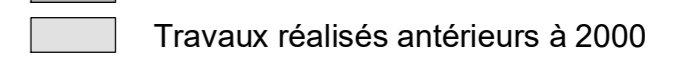
Récolte

-  Coupe de régénération (CPRS, CRV, CBB-CPT, CPHR)
-  Coupe de régénération en forêt infestée par la tordeuse des bourgeons de l'épinette
-  Éclairci commerciale
-  Élimination des tiges résiduelles

Voirie

-  Construction
-  Amélioration
-  Réfection
-  Fermeture de chemin



Travaux sylvicoles antérieurs

-  Travaux réalisés entre 2011 et 2020
-  Travaux réalisés entre 2000 et 2010
-  Travaux réalisés antérieurs à 2000


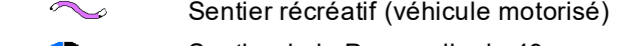
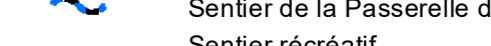
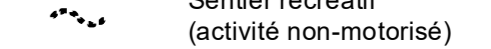

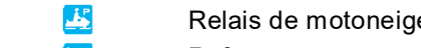







Droits sur les TPI

-  Baux













Utilisation du sol

-  Milieux forestiers
-  Milieux humides
(Source: Peuplements écoforestiers)


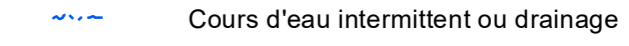

Équipement récréatif

-  Piste cyclable
-  Sentier récréatif (véhicule motorisé)
-  Sentier de la Passerelle du 49e
-  Sentier récréatif (activité non-motorisée)
-  Rafting et kayak
-  Relais de motoneige
-  Refuge
-  Abris
-  Bâtiment
-  Camping
-  Belvédère
-  Quai de pêche
-  Stationnement




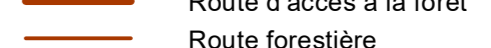
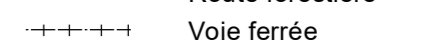

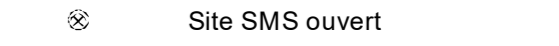

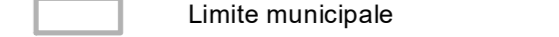

Élément d'intérêt

-  Territoire d'intérêt culturel et historique au SADR
-  Espèce faunique menacée (Source: MFFP)
-  Espèce floristique menacée (Source: MDDELCC)
-  Espèce floristique menacée territoire (Source: MDDELCC)
-  Espèce menacée non officiel
-  Territoire d'intérêt esthétique SADR
-  Refuge biologique
-  Territoire d'intérêt au SADR
-  Affectation conservation au PAI
-  Habitat faunique
-  Aire faunique communautaire
-  Projet héronnière (Source: MRC de Maria-Chapdelaine)

Hydrographie

-  Cours d'eau
-  Cours d'eau intermittent ou drainage
-  Lac et rivière

Infrastructure

-  Route nationale
-  Route collectrice
-  Route locale
-  Route d'accès à la forêt
-  Route forestière
-  Voie ferrée
-  Ligne de transport d'énergie
-  Site SMS ouvert
-  Site SMS ouvert sous condition
-  Limite municipale

0 0,5 1 Km 1:15 000

Cette carte est destinée à des fins de planification, d'application de normes ou d'établissement de zonages. Son contenu peut varier et requière de son utilisateur d'en valider l'exactitude auprès de la MRC de Maria-Chapdelaine ou de la personne responsable de son approbation préalablement à son utilisation. Toute reproduction ou diffusion est interdite sans le consentement écrit de la MRC.

Chronologie			
Version	Date	Description	Par
1	2021-02-23	Consultation PAFIO Février 2021	

MRC de Maria-Chapdelaine Service de géomatique et de cartographie	
Cartographié par	Nathalie Laprise, géographe
Préparé / Vérifié par	Jean-Philippe Larouche, ing. for.
Modifié par	
Autorisé par	
Échelle	1:15 000
Date impression	2021-02-25
No carte	Carte 1 de 1
Signature de l'ingénieur forestier:	

