

















**PAFIO Février 2021**  
**Plan d'aménagement forestier intégré opérationnel**  
**Travaux sylvicoles**  
**TPI**  
**MRC de Maria-Chapdelaine**  
**Bloc 9 et 10**







- Travaux sylvicoles**
-  Broyage
  -  Scarifiage
  -  Monticule
  -  Reboisement
  -  Dégagement mécanique de reboisement




- Travaux sylvicoles antérieurs**
-  Travaux réalisés entre 2011 et 2020
  -  Travaux réalisés entre 2000 et 2010
  -  Travaux réalisés antérieurs à 2000




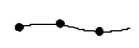



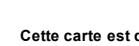
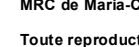

- Droits sur les TPI**
-  Baux

- Utilisation du sol**
-  Milieux forestiers
  -  Milieux humides (Source: Peuplements écoforestiers)

- Équipement récréatif**
-  Piste cyclable
  -  Sentier récréatif (véhicule motorisé)
  -  Sentier de la Passerelle du 49e
  -  Sentier récréatif (activité non-motorisée)
  -  Rafting et kayak
  -  Relais de motoneige
  -  Refuge
  -  Abris
  -  Bâtiment
  -  Camping
  -  Belvédère
  -  Quai de pêche
  -  Stationnement

- Élément d'intérêt**
-  Territoire d'intérêt culturel et historique au SADR
  -  Espèce faunique menacée (Source: MFFP)
  -  Espèce floristique menacée (Source: MDDELCC)
  -  Espèce floristique menacée territoire (Source: MDDELCC)
  -  Espèce menacée non officiel
  -  Territoire d'intérêt esthétique SADR
  -  Refuge biologique
  -  Territoire d'intérêt au SADR
  -  Affectation conservation au PAI
  -  Habitat faunique
  -  Aire faunique communautaire
  -  Projet héronnière (Source: MRC de Maria-Chapdelaine)

- Hydrographie**
-  Cours d'eau
  -  Cours d'eau intermittent ou drainage
  -  Lac et rivière

- Infrastructure**
-  Route nationale
  -  Route collectrice
  -  Route locale
  -  Route d'accès à la forêt
  -  Route forestière
  -  Voie ferrée
  -  Ligne de transport d'énergie
  -  Site SMS ouvert
  -  Site SMS ouvert sous condition
  -  Limite municipale



Cette carte est destinée à des fins de planification, d'application de normes ou d'établissement de zonages. Son contenu peut varier et requière de son utilisateur d'en valider l'exactitude auprès de la MRC de Maria-Chapdelaine ou de la personne responsable de son approbation préalablement à son utilisation. Toute reproduction ou diffusion est interdite sans le consentement écrit de la MRC.

Chronologie			
Version	Date	Description	Par
1	2021-02-23	Consultation PAFIO Février 2021	

**MRC de Maria-Chapdelaine**  
**Service de géomatique et de cartographie**

Cartographié par	Nathalie Laprise, géographe
Préparé / Vérifié par	Jean-Philippe Larouche, ing. for.
Modifié par	
Autorisé par	
Échelle	1:15 000
Date impression	2021-02-25
No carte	Carte 1 de 1
Signature de l'ingénieur forestier:	

