



















PAFIO Février 2021
Plan d'aménagement forestier intégré opérationnel
Travaux sylvicoles
TPI
MRC de Maria-Chapdelaine
Bloc 13













- Travaux sylvicoles**
-  Broyage
 -  Scarifiage
 -  Monticule
 -  Reboisement
 -  Dégagement mécanique de reboisement




- Travaux sylvicoles antérieurs**
-  Travaux réalisés entre 2011 et 2020
 -  Travaux réalisés entre 2000 et 2010
 -  Travaux réalisés antérieurs à 2000




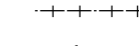





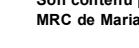
- Droits sur les TPI**
-  Baux

- Utilisation du sol**
-  Milieux forestiers
 -  Milieux humides
(Source: Peuplements écolforestiers)

- Équipement récréatif**
-  Piste cyclable
 -  Sentier récréatif (véhicule motorisé)
 -  Sentier récréatif (activité non-motorisé)
 -  Rafting et kayak
 -  Relais de motoneige
 -  Refuge
 -  Abris
 -  Bâtiment
 -  Camping
 -  Belvédère
 -  Quai de pêche
 -  Stationnement

- Élément d'intérêt**
-  Territoire d'intérêt culturel et historique au SADR
 -  Espèce faunique menacée (Source: MFFP)
 -  Espèce floristique menacée (Source: MDDELCC)
 -  Espèce floristique menacée territoire (Source: MDDELCC)
 -  Espèce menacée non officiel
 -  Territoire d'intérêt esthétique SADR
 -  Refuge biologique
 -  Territoire d'intérêt au SADR
 -  Affectation conservation au PAI
 -  Habitat faunique
 -  Aire faunique communautaire
 -  Projet héronnière (Source: MRC de Maria-Chapdelaine)


- Hydrographie**
-  Cours d'eau
 -  Cours d'eau intermittent ou drainage
 -  Lac et rivière

- Infrastructure**
-  Route nationale
 -  Route collectrice
 -  Route locale
 -  Route d'accès à la forêt
 -  Route forestière
 -  Voie ferrée
 -  Ligne de transport d'énergie
 -  Site SMS ouvert
 -  Site SMS ouvert sous condition
 -  Limite municipale

0 0,5 1 Km 1:15 000

Cette carte est destinée à des fins de planification, d'application de normes ou d'établissement de zonages. Son contenu peut évoluer et requiert de son utilisateur d'en valider l'exactitude auprès de la MRC de Maria-Chapdelaine ou de la personne responsable de son approbation préalablement à son utilisation. Toute reproduction ou diffusion est interdite sans le consentement écrit de la MRC.

Chronologie			
Version	Date	Description	Par
1	2021-02-23	Consultation PAFIO février 2021	

 **MRC de Maria-Chapdelaine**
Service de géomatique et de cartographie

Cartographé par	Nathalie Laprise, géographe
Préparé / Vérifié par	Jean-Philippe Larouche, ing. for.
Modifié par	
Autorisé par	
Échelle	1:15 000
Date impression	2021-02-25
No carte	Carte 1 de 1
Signature de l'ingénieur forestier:	

