









**PAFIO Février 2021**  
**Plan d'aménagement forestier intégré opérationnel**  
**Travaux sylvicoles**  
**TPI**  
**MRC de Maria-Chapdelaine**  
**Bloc 15**

**Travaux sylvicoles**

-  Broyage
-  Scarifiage
-  Monticule
-  Reboisement
-  Dégagement mécanique de reboisement



**Travaux sylvicoles antérieurs**

-  Travaux réalisés entre 2011 et 2020
-  Travaux réalisés entre 2000 et 2010
-  Travaux réalisés antérieurs à 2000









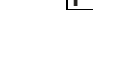




**Droits sur les TPI**

-  Baux






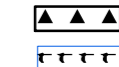






**Utilisation du sol**

-  Milieux forestiers
-  Milieux humides  
(Source: Peuplements écolforestiers)




**Équipement récréatif**

-  Piste cyclable
-  Sentier récréatif (véhicule motorisé)
-  Sentier de la Passerelle du 49e
-  Sentier récréatif (activité non-motorisée)
-  Rafting et kayak
-  Relais de motoneige
-  Refuge
-  Abris
-  Bâtiment
-  Camping
-  Belvédère
-  Quai de pêche
-  Stationnement




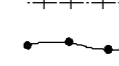




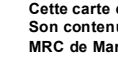

**Élément d'intérêt**

-  Territoire d'intérêt culturel et historique au SADR
-  Espèce faunique menacée (Source: MFFP)
-  Espèce floristique menacée (Source: MDDELCC)
-  Espèce floristique menacée territoire (Source: MDDELCC)
-  Espèce menacée non officiel
-  Territoire d'intérêt esthétique SADR
-  Refuge biologique
-  Territoire d'intérêt au SADR
-  Affectation conservation au PAI
-  Habitat faunique
-  Aire faunique communautaire
-  Projet héronnière (Source: MRC de Maria-Chapdelaine)

**Hydrographie**

-  Cours d'eau
-  Cours d'eau intermittent ou drainage
-  Lac et rivière


**Infrastructure**

-  Route nationale
-  Route collectrice
-  Route locale
-  Route d'accès à la forêt
-  Route forestière
-  Voie ferrée
-  Ligne de transport d'énergie
-  Site SMS ouvert
-  Site SMS ouvert sous condition
-  Limite municipale

0 0,5 1 Km 1:15 000

Cette carte est destinée à des fins de planification, d'application de normes ou d'établissement de zonages. Son contenu peut évoluer et requiert de son utilisateur d'en valider l'exactitude auprès de la MRC de Maria-Chapdelaine ou de la personne responsable de son approbation préalablement à son utilisation. Toute reproduction ou diffusion est interdite sans le consentement écrit de la MRC.

Chronologie			
Version	Date	Description	Par
1	2021-02-23	Consultation PAFIO février 2021	

 <b>MRC de Maria-Chapdelaine</b> Service de géomatique et de cartographie	
Cartographié par	Nathalie Laprise, géographe
Préparé / Vérifié par	Jean-Philippe Larouche, ing. for.
Modifié par	
Autorisé par	
Échelle	1:15 000
Date impression	2021-02-25
No carte	Carte 1 de 1
Signature de l'ingénieur forestier:	

